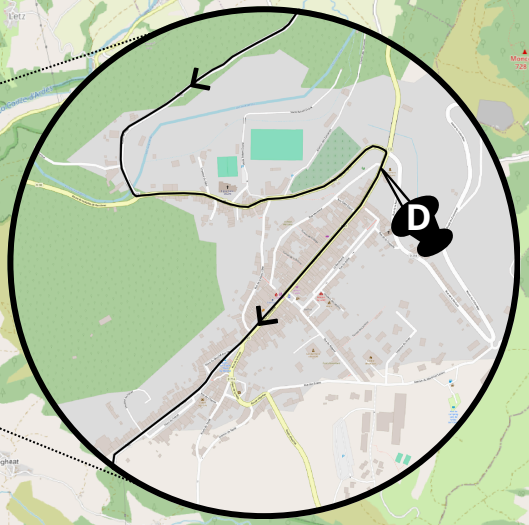


Pour télécharger la trace GPX

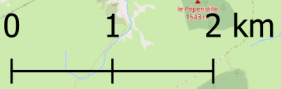


Départ : devant le monument aux morts d'Ardes 63420



-  Vallée des Saints - Site géologique
-  Vignoble
-  Eglises remarquables
-  Cascade
-  Cirque glaciaire d'Artoux

Fond de carte par OpenStreetMap France, sous licence CC BY-SA
Données © les contributeurs OpenStreetMap, sous licence ODbL
QGIS



De Lembron en Cézallier

Départ : Ardes

 73,3 km

 1300 m

 5 h

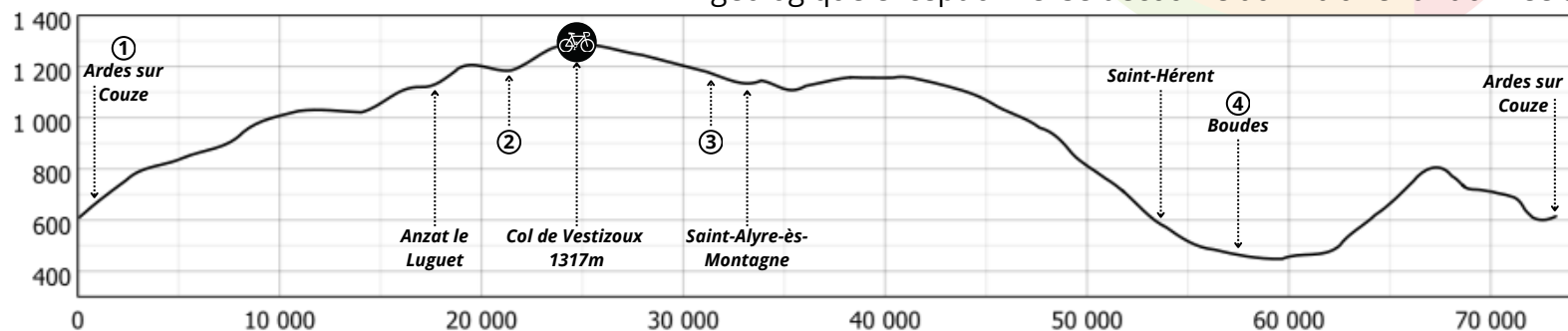
Les petits



du parcours

Plus d'infos :

www.issuire-tourisme.com



© Norbert Dutranoy

Ardes sur Couze, la porte du Cézallier

Ce village, niché au fond d'une gorge formée par la rivière Couze d'Ardes, marque un point de passage entre les plaines céréalières et villages perchés du Lembron et le haut plateau verdoyant du Cézallier. Ardes s'est d'abord développé autour d'un prieuré formant le quartier bas, cumulant les fonctions religieuses et artisanales. La cité s'est ensuite développée sur les pentes durant la période médiévale.

Le cirque glaciaire d'Artoux

Après avoir dépassé Anzat-le-Luguet, le parcours vous emmène au coeur du cirque glaciaire d'Artoux. Celui-ci est issu du fait de l'accumulation de neige qui, transformée en glacier, a érodé la roche volcanique, formant l'une des plus belles vallées glaciaires du Massif Central. Le cirque d'Artoux est surplombé par le plus haut sommet du Cézallier, le Signal du Luguet, culminant à 1551m d'altitude.



© Clément Chassaing



© Clément Chassaing

Les cascades de Jassy

Voici la pause fraîcheur ! Située dans le hameau de Jassy, sur la commune de Saint Alyre-ès-Montagne, les deux cascades se découvrent en parcourant quelques dizaines de mètres à pied. Ici, le Cézallier s'offre à vous à travers de longues étendues herbeuses interrompues par des buttes qui semblent avoir été déposées là. Une impression de bout du monde, profitez d'un instant hors du temps...

Boudes, village vigneron et vallée des Saints

Niché au fond d'un vallon, le village de Boudes cache plusieurs surprises. Tout d'abord, son vignoble, héritier de l'importante production viticole auvergnate au XIXe siècle, dévale les pentes au sud du village. Retrouvez le vin de Boudes AOC Côtes d'Auvergne chez les vignerons du village. Par ailleurs, la vallée des Saints site géologique exceptionnel se découvre au fil d'une randonnée à pied (2h, 6km).



© Gwenaelle Douart

