



Parfum d'antan en Muradès



La Monselie

				
5,9 km	2h00	273 m D+	Altitude 494 - 644 m	Pouzadou

Départ du hameau de Pouzadou

À proximité du terrain de pétanque et de l'aire de pique-nique, prendre la direction de la Monselie puis tout de suite à gauche, descendre sur le sentier herbeux qui démarre entre deux prairies.

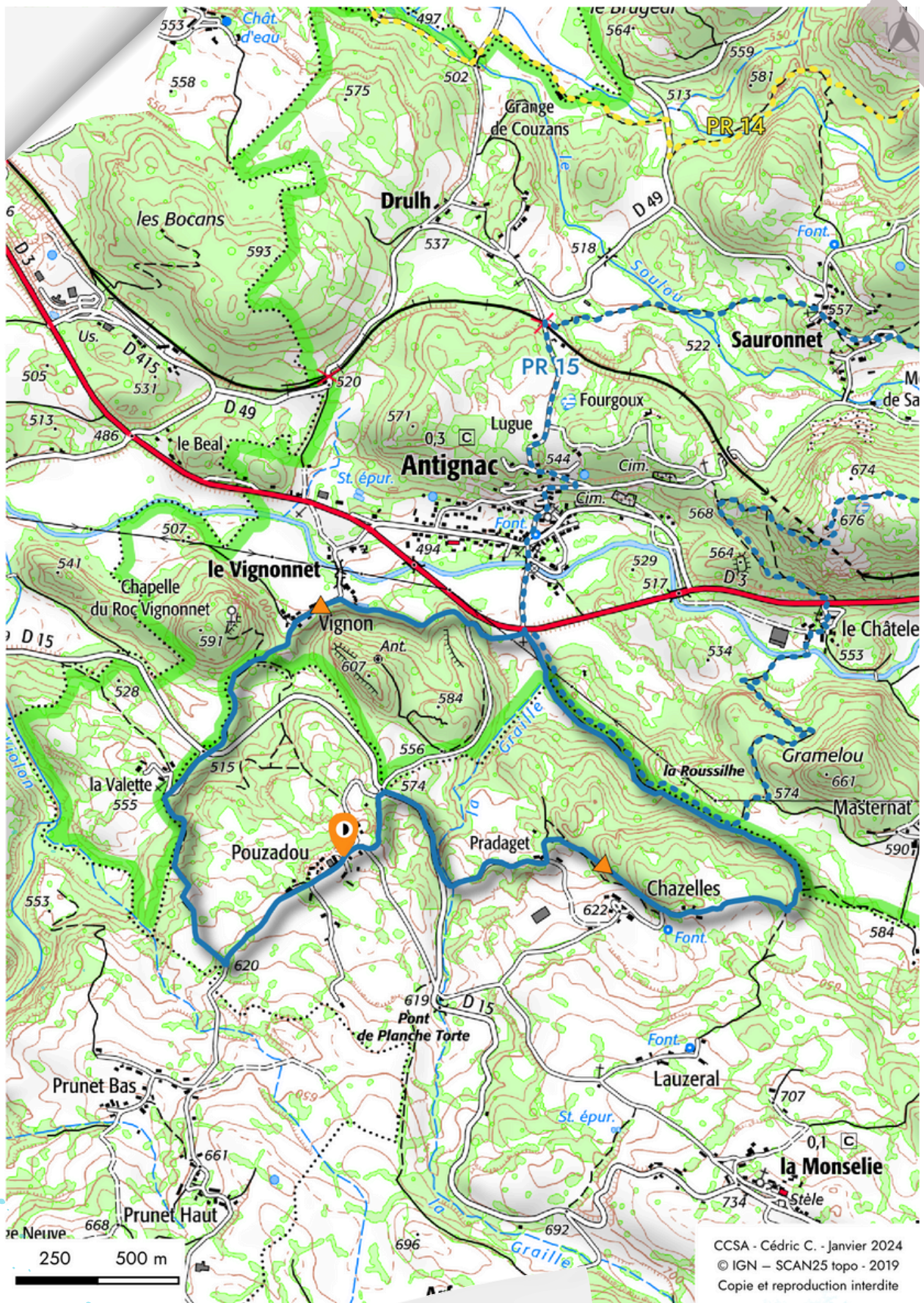
Variante

Après le hameau de Vignon (four à pain et jolie meule), sur un beau sentier bordé de murets, vous pouvez accéder à la Chapelle du Roc Vignonnet (site classé), par un chemin abrupt. Au sommet, la chapelle qui domine la vallée est enchâssée dans un clos parsemé de pierres tombales.

Le coin des curieux

La chapelle du Roc Vignonnet est un bel exemple d'architecture romane de Haute Auvergne. Le chevet, construit en pierre de taille, est composé d'une abside encadrée de deux absidioles. Les murs, ici, ont conservé les trous de boulin ayant servi à fixer l'échafaudage lors de la construction. Ils sont couronnés d'une corniche soutenue par de remarquables modillons. L'édifice offre également une série de bases et chapiteaux richement sculptés.





Lien direct vers la fiche rando avec trace GPX

